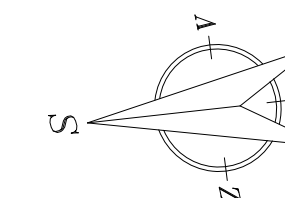




LEGENDA:	
	hranice k.ú.
	hranice parcel KN
	číslo parcel KN
	cesta AB kryt
	navržené prvky zeleně
	elektro VN nadz.
	elektro NN podz./nadz.
	plynovod STL
	vodovod
	kanalizace
	sdělovací
	ochranná pásma sítí TI
	vrty zadané v rámci DSP/DPS
	vrty zpracované v rámci předběžného IGP
	vrstevnice
	zaměřený stávající stav



POZNÁMKA:

- Bude vytyčena technická infrastruktura, včetně protokolárního záznamu
- V případě, že nebude ověřeno předpokládané umístění technické infrastruktury je nutné navrhnout případná opatření, případně návrh přešesit

 ageris POZEMKOVÉ ÚPRAVY, KRAJINNÁ EKOLOGIE AGERIS s.r.o., Jeřábkova 5, 602 00, Brno, Tel./fax: +420 545 241 842, www.ageris.cz		Autorizace	
Vedoucí projektu Ing. Josef Koňářík		Stupeň DSP, DPS	
Zodpovědný projektant Ing. Ivo Podracký		Formát 6xA4	
Navrhl / Vypracoval Bc. Jakub Hloušek		Datum 2020	
Kreslil / CAD Bc. Jakub Hloušek		Čís. zakázky 2020/020	
Investor ČR - SPÚ, Krajský pozemkový úřad pro Olomoucký kraj, Pobočka Olomouc	Soubor	Měřítko 1:500	
Akce		Realizace společných zařízení v k.ú. Hynkov - I. etapa	
Část		SO 102 - Polní cesta C3	
Název přílohy		Příloha č.	Paré č.
Koordinační situace km 0,000 - 0,454		B.2.5.	